

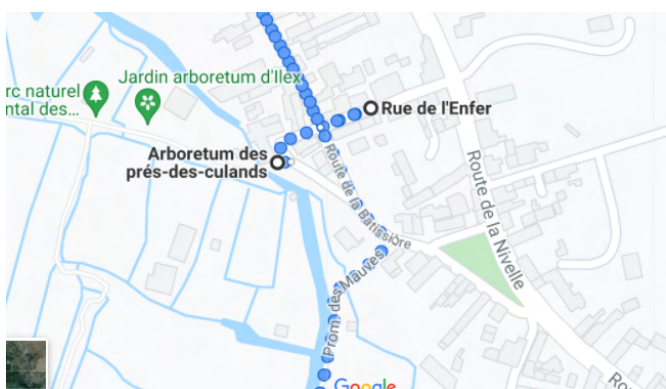
Chemins d'eau de Meung à Beaugency

Départ: Parking des Mauves, Arboretum des Près des Culands, Chemin des Culands, 45130 Meung-sur-Loire.

Première Etape : Des Mauves jusqu' au Collégiale St Liphard de Meung-sur-Loire

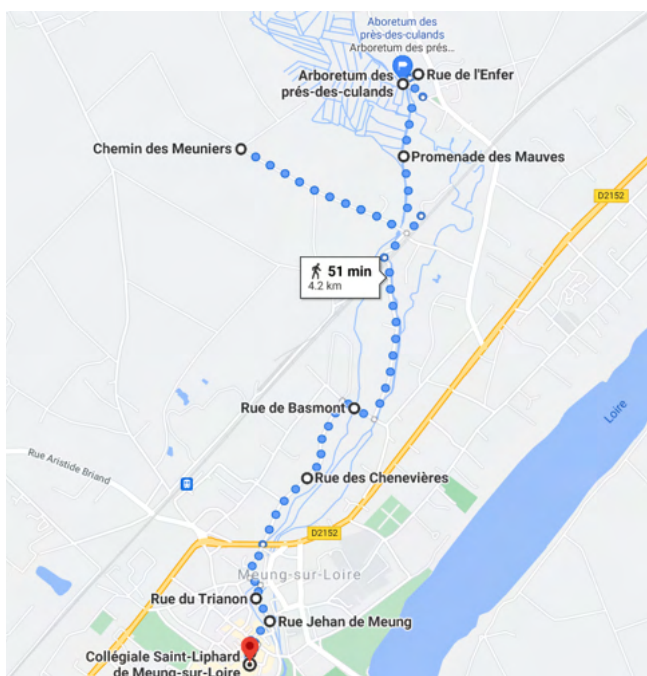
**** 3,5 kilometres et 45 mins de marche ****

1. En quittant le parking, prenez la Rue de L'Enfer et tournez à droite pour suivre "la Promenade des Mauves" jusqu'au Chemin de Meuniers. **La Promenades des Mauves longe des cours d'eau, joliment bordés par des moulins et traversant Meung-sur-Loire** . Tournez à droite sur le Chemin de Meuniers et toute de suite à gauche sur la Chaussée des Patins jusqu'à la Rue de Basement.



2. Tournez à droite Rue de Basement et ensuite à gauche Rue de Chénevières (qui devient la Rue des Tanneries).

3. Tournez à gauche sur la Rue de Trianon et la suivre jusqu'à la Rue Jehan le Meung où vous tournerez à droite. Restez sur cette route jusqu'au parking sur la Place de Martroi. Au bout du parking vous verrez **la Collégiale Saint-Liphard de Meung-sur-Loire** - Rue Henri Michel. Vous avez terminé la première étape de la Balade.



La collégiale Saint-Liphard est une église catholique située à Meung-sur-Loire, dans le département du Loiret en région Centre-Val de Loire. Bâtie sur la tombe de saint Liphard d'Orléans, la collégiale fait l'objet d'un classement au titre des monuments historiques depuis 1840.



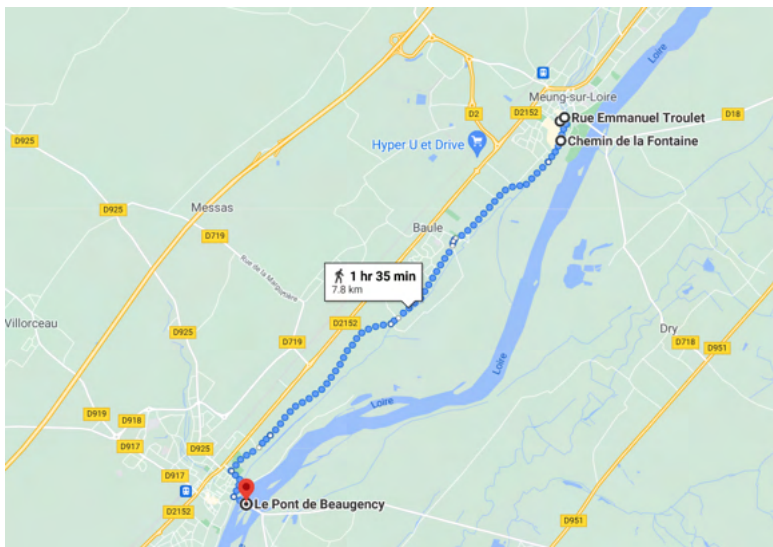
Deuxième Étape : De Meung-sur-Loire à Beaugency sur le chemin de "La Loire sauvage à pieds"

**** 9,2 kilometres et 2 heures de marche ****

1. Quittez le parking de la Collégiale Saint-Liphard et suivez la Rue Henri Michel. Au prochain croisement, tournez à droite Rue Emmanuel Troulet qui deviendra le Quai de Mail.
2. Vous avez ensuite deux choix : a) prendre toute de suite à droite sur le chemin de la Fontaine et continuez à suivre les Mauves ou b) prendre la prochaine à droite sur le chemin des Grèves qui est plus proche de la Loire et suivre "La Loire sauvage à pieds". Le **Chemin de la Fontaine rejoint ensuite le chemin des Grèves.**
3. Au bout de votre balade vous verrez le magnifique **pont de Beaugency**. Vous pouvez continuer votre balade en se promenant dans le centre de Beaugency jusqu'à **l'Abbatiale Notre Dame de Beaugency**.



Chemin des Mauves



La Loire Sauvage

